

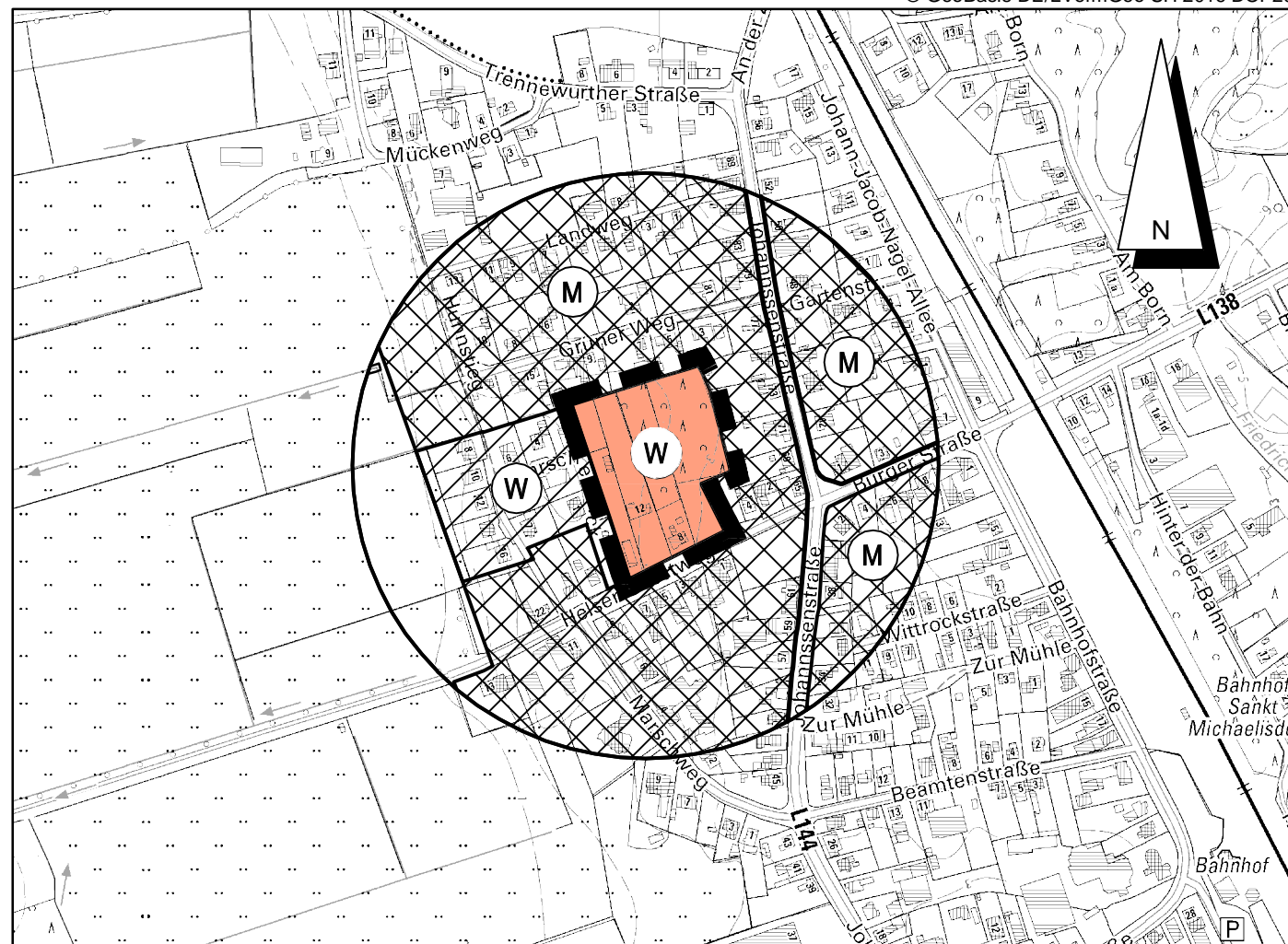
# 18. Änderung des Flächennutzungsplans der Gemeinde St. Michaelisdonn durch Berichtigung

für das Gebiet "nördlich des Helser Geestweges und östlich der Straße Marschenblick sowie südlich der Bebauung am Grünen Weg"

## Planzeichnung

Es gilt die BauNVO von 1990/2017

DTK, Maßstab 1 : 5.000  
© GeoBasis-DE/LVermGeo SH 2016 DOP20

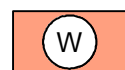


Kreis Dithmarschen - Gemarkung und Gemeinde St. Michaelisdonn - Flur 1 und 2

## Zeichenerklärung

Darstellungen

Planzeichen



Erläuterungen

Wohnbaufläche

Rechtsgrundlage

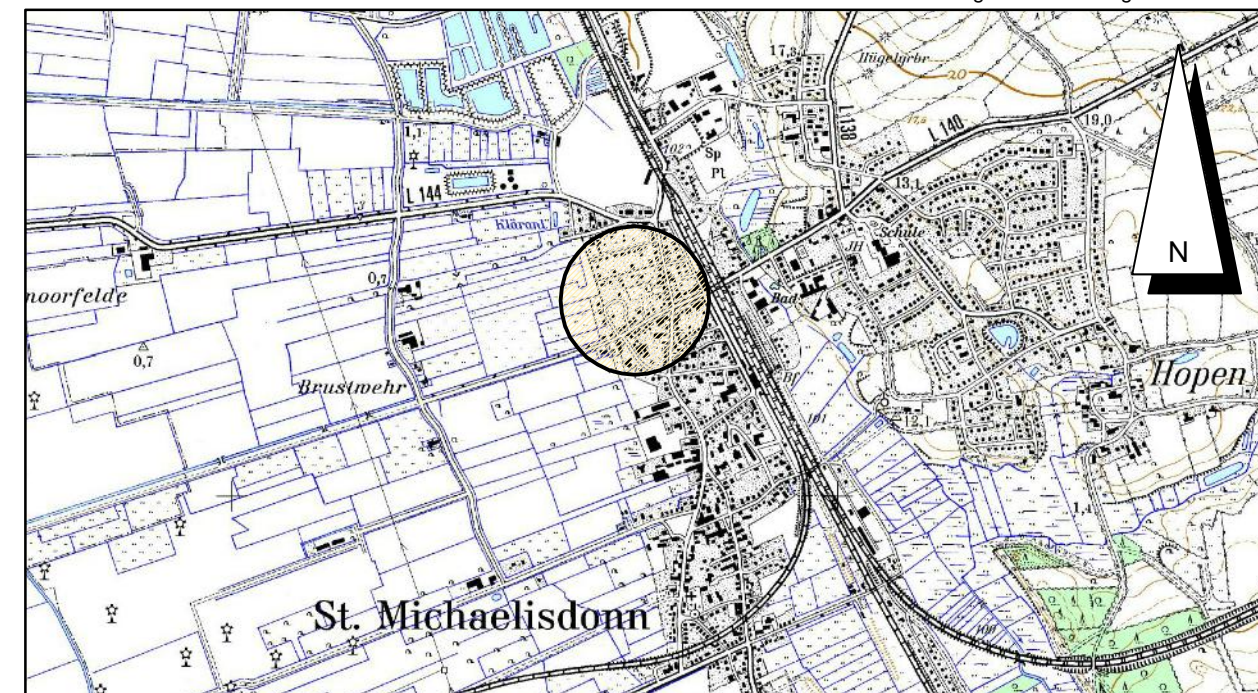
§ 5 (2) Nr. 1 BauGB  
§ 1 (1) Nr. 1 BauNVO



Grenze des räumlichen  
Geltungsbereichs

## Übersichtskarte

TK 25, Maßstab 1 : 25.000  
Landesvermessungsamt Schleswig-Holstein 2009



Stand: 13.06.2018

## Verfahrensvermerke

Im Rahmen der Aufstellung des Bebauungsplanes Nr. 45 "Grüne Insel" im beschleunigten Verfahren wurde der Flächennutzungsplan gemäß § 13 a (2) Nr. 2 BauGB im Zuge der Berichtigung angepasst.

Die Gemeindevertretung hat die 18. Änderung des Flächennutzungsplans durch Berichtigung für das Gebiet "nördlich des Helser Geestweges und östlich der Straße Marschenblick sowie südlich der Bebauung am Grünen Weg" mit Beschluss vom \_\_\_\_ gebilligt.

St. Michaelisdonn, den \_\_\_\_\_

\_\_\_\_\_  
Bürgermeister

## 18. Änderung des Flächennutzungsplans der Gemeinde St. Michaelisdonn durch Berichtigung

(Kreis Dithmarschen)

für das Gebiet

"nördlich des Helser Geestweges und östlich der  
Straße Marschenblick sowie südlich der Bebauung am Grünen Weg"

Dithmarsenpark 50  
25767 Albersdorf  
Tel. 04835 - 97 838 01  
Fax 04835 - 97 838 02

Planungsbüro  
**Philipp**