

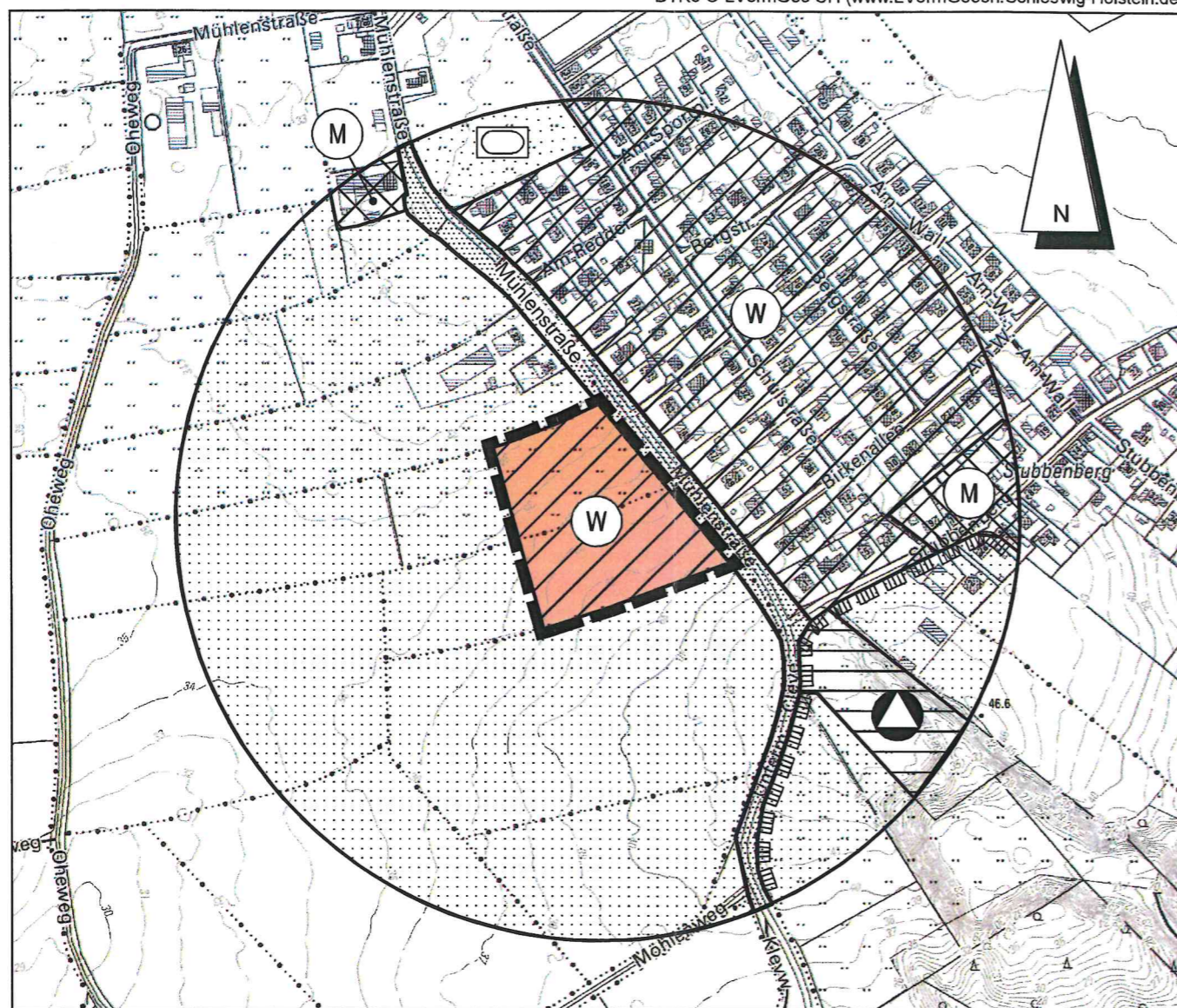
21. Änderung des gemeinsamen Flächennutzungsplans der Gemeinden Burg, Buchholz und Kuden durch Berichtigung für das Gebiet „westlich der Mühlenstraße, gegenüber den Grundstücken Mühlenstraße 41 bis 49 sowie Birkenallee 7“

Planzeichnung

Es gilt die BauNVO von 2017

DTK 5, Maßstab 1 : 5.000

DTK5 © LVermGeo SH (www.LVermGeosh.Schleswig-Holstein.de)

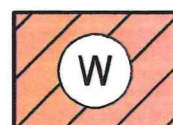


Kreis Dithmarschen - Gemeinde und Gemarkung Buchholz - Flur 13 und 6

Zeichenerklärung

Darstellungen

Planzeichen



Erläuterungen

Wohnbaufläche

Rechtsgrundlage

§ 5 (2) Nr. 1 BauGB
§ 1 (1) Nr. 1 BauNVO

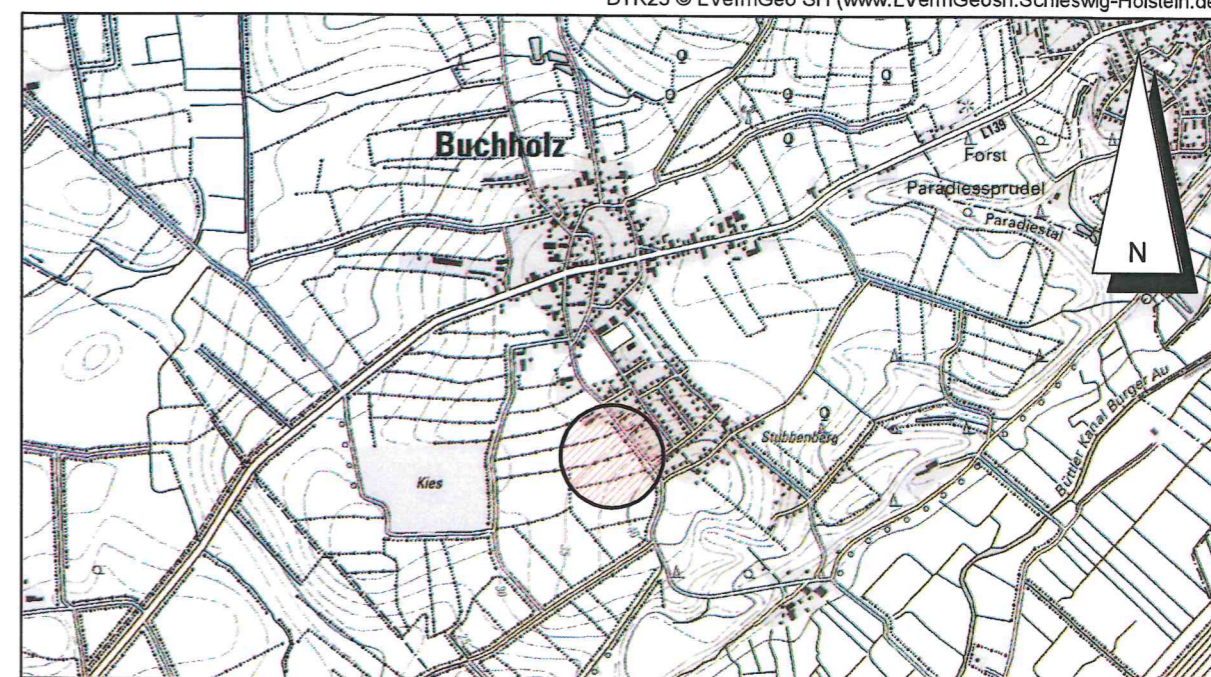


Grenze des räumlichen Geltungsbereiches

Übersichtskarte

DTK 25, Maßstab 1 : 25.000

DTK25 © LVermGeo SH (www.LVermGeosh.Schleswig-Holstein.de)



Stand: 11.11.2021

Verfahrensvermerke

Im Rahmen der Aufstellung des Bebauungsplanes Nr. 8 im beschleunigten Verfahren wurde der Flächennutzungsplan gemäß § 13 b BauGB im Zuge der Berichtigung angepasst.

Die Gemeindevertretung hat die 21. Änderung des Flächennutzungsplans durch Berichtigung für das Gebiet "westlich der Mühlenstraße, gegenüber den Grundstücken Mühlenstraße 41 bis 49 sowie Birkenallee 7" mit Beschluss vom 01. gebilligt.

Buchholz, den 20.04.2022



[Handwritten signature]

Bürgermeister

21. Änderung des gemeinsamen Flächennutzungsplans der Gemeinden Burg, Buchholz und Kuden durch Berichtigung

(Kreis Dithmarschen)

für das Gebiet

„westlich der Mühlenstraße, gegenüber den Grundstücken Mühlenstraße 41 bis 49 sowie Birkenallee 7“

Dithmarschenpark 50
25767 Albersdorf
Tel. 04835 - 97 838 01
Fax 04835 - 97 838 02

Planungsbüro
Philipp