







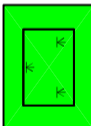



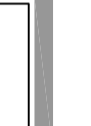
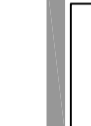


Anlage II zum Bebauungsplan Nr. 5 - Bestandsaufnahme



Maßstab 1:1.000

Zeichenerklärung

	Gebäude		Gemarkungsgrenze
	Befestigte Flächen		Furstücksnummer
	Mist / Kompost		Gebäude
	Gewächshäuser		Furstücksgrenze
	Grünflächen		
	Baum, Nr. 17		
	Gehölze		
	Regenwasserrückhaltebecken		
	Gehölzstreifen		
	Geltungsbereich der Kartierung		
Nummer	Baumart	Durchmesser (m)	
1	Ahorn	0,3	
2	Ahorn	0,4	
3	Eiche	0,2	
4	drei Birken	0,2	
5	drei Buchen	0,3	
6	Buche	0,8	
7	Apfel	0,5	
8	Buche	1,0	
9	Buche	1,0	
10	Linde	1,2	
11	drei Obstbäume (Pflaumen)	0,4	
12	drei Birken	0,2 bis 0,5	
13	Eiche	0,6	
14	Birke	1,0	
15	Birke	0,2	
16	Birke	0,2	

Anlage II

30.11.2004