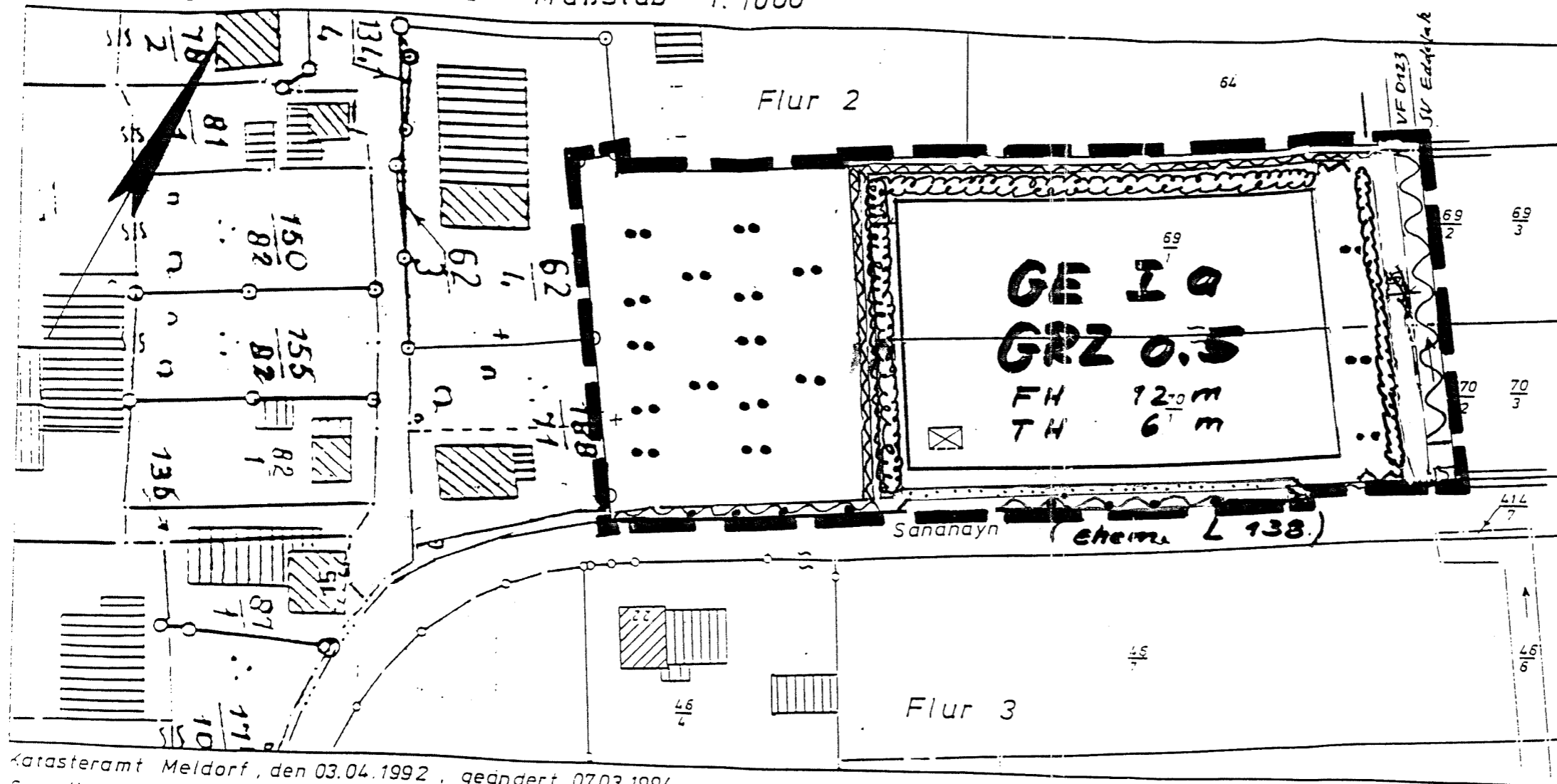


Amtliche Planunterlage für einen Bebauungsplan
 Kreis Dithmarschen · Gemeinde Dingen ·
 Gemarkung Dingen · Flur 2 · Maßstab 1:1000



Katasteramt Meldorf, den 03.04.1992, geändert 07.03.1994
 Grundlage: Flurkarte 1:1000 u. 1:2000

A(1) 815192
 A(1) 802194

PLANUNG: AUSGLEICHSMABNAHMEN

Biotopstrukturen

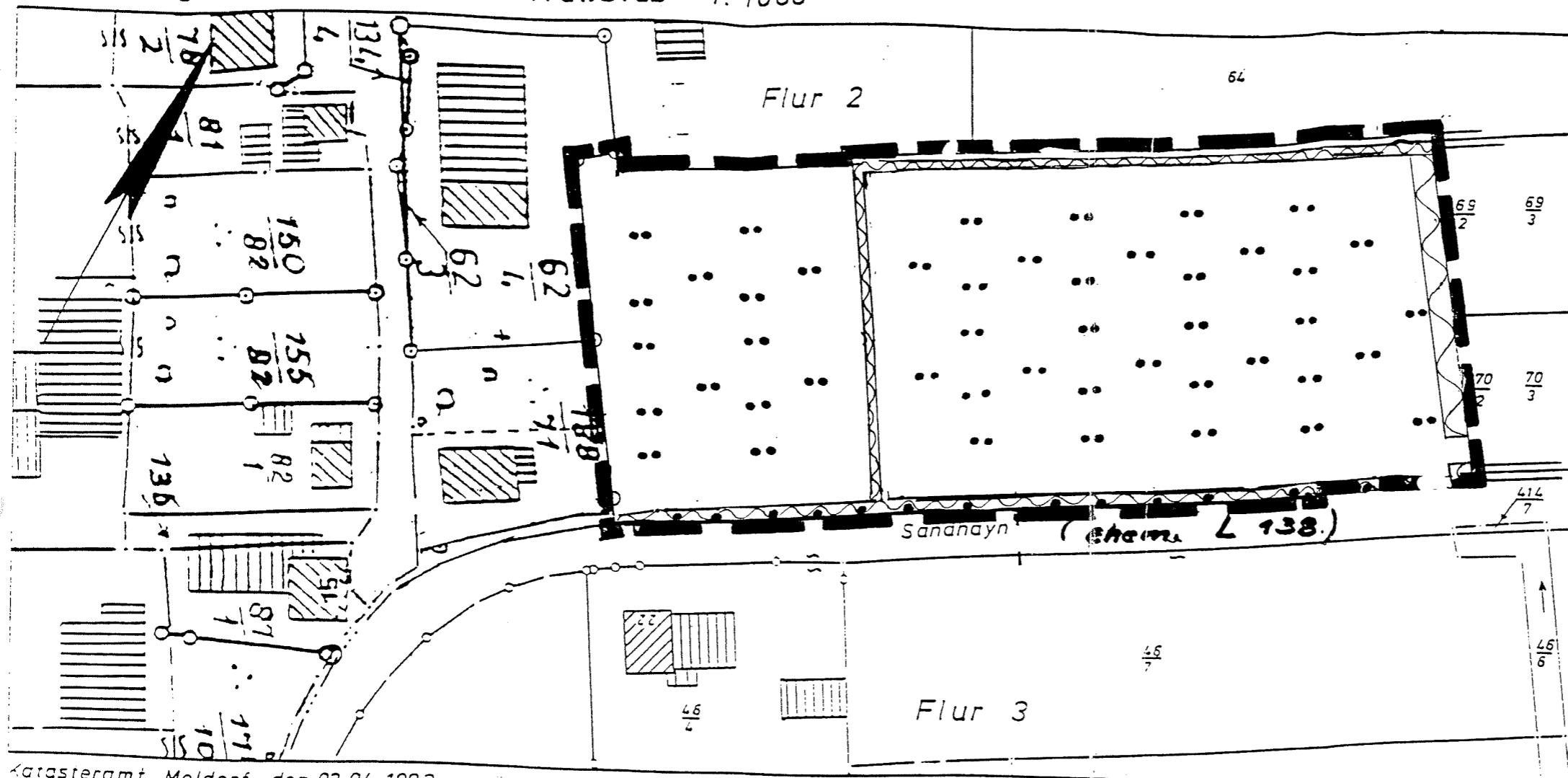
- Grünland (Frische Weidelgras-Weißklee-Weide)
- Graben
- Anpflanzung von Erlen- und Eschen
- Junggehölzpflanzung

Nutzungsstrukturen

- wasserdurchlässige Park- und Stellplätze
- Grundstück zur Bebauung, Grenze




Gemeinde Dingen		
Grünordnungsplan zum Bebauungsplan Nr. 4		
Ausgleichs- und Ersatzmaßnahmen [1]		
Maßstab: 1 : 1.000		Datum: 04/1996
gezeichnet: <i>R. A. D. K.</i>		Datum: 04/1996
geprüft: <i>J. H.</i>		
UAG · Umweltplanung und -audit GmbH	Burgstraße 4 24103 Kiel	Tel. 0431 / 98 304 15 Fax 0431 / 97 01 98


Amtliche Planunterlage für einen Bebauungsplan
 Kreis Dithmarschen · Gemeinde Dingen ·
 Gemarkung Dingen · Flur 2 · Maßstab 1:1000



GEGENWÄRTIGER BESTAND

Biotopstrukturen

-  Frische Weidelgras-Weißklee-Weide
-  Graben
-  Junggehölzpflanzung

Gemeinde Dingen		
Grünordnungsplan zum Bebauungsplan Nr. 4		
Gegenwärtiger Bestand [1]		
Maßstab 1 : 1.000		Datum: 04/1996
gezeichnet : <i>R. F. [Signature]</i>		Datum: 04/1996
geprüft : <i>Mat.</i>		
UAG · Umweltplanung und -audit GmbH	Burgstraße 4 24103 Kiel	Tel. 0431 / 98 304 15 Fax 0431 / 97 01 98






Katasteramt Meldorf, den 03.04.1992, geändert 07.03.1994
 Grundlage: Flurkarte 1:1000 u. 1:2000

A (1) 8151 92
 A (1) 8021 94




GEGENWÄRTIGER BESTAND

Biotopstrukturen

-  Frische Weidelgras-Weißklee-Weide
-  Moor- bzw. Feuchtwiese
-  Graben
-  Knick
-  Großbaum

Nutzungsstrukturen

-  Straße bzw. Zufahrt (versiegelt)

Gemeinde Dingen


Grünordnungsplan zum Bebauungsplan Nr. 4

Gegenwärtiger Bestand [2]

Maßstab: 1 : 1.000

gezeichnet : *[Signature]*

geprüft : *[Signature]*



Datum: 04/1996





Datum: 04/1996

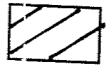
UAG • Umweltplanung
und -audit GmbH


Burgstraße 4
24103 Kiel

Tel. 0431 / 98 304 15
Fax 0431 / 97 01 98



- PLANUNG: AUSGLEICHSMABNAHMEN**
- Biotopstrukturen**
-  Naturnahe Gestaltung der Grabenränder
 -  Graben
 -  Grünland (frische Weidelgras-Weißklee-Weide)
 -  Grünland (Moor- bzw. Feuchtwiese)

- Nutzungsstrukturen**
-  B-Plan-Gebiet Nr. 5

Gemeinde Dingen		
Grünordnungsplan zum Bebauungsplan Nr. 4		
Ausgleichs- und Ersatzmaßnahmen [2]		
Maßstab: 1 : 1.000		Datum: 04/1996
gezeichnet: <i>R. Aepfelbaum</i>		Datum: 04/1996
geprüft: <i>Mat.</i>		
UAG • Umweltplanung und -audit GmbH	Burgstraße 4 24103 Kiel	Tel. 0431 / 98 304 15 Fax 0431 / 97 01 98