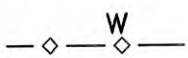
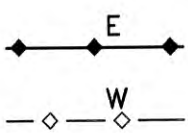
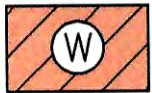


Zeichenerklärung

Darstellungen

Planzeichen



Erläuterungen

Geltungsbereich der Flächennutzungsplanänderung

Art und Maß der baulichen Nutzung § 5 Abs. 2 Nr. 1 BauGB

Wohnbauflächen § 1 Abs. 1 Nr. 1 BauNVO

Flächen für Maßnahmen zum Schutz, zur Pflege und zur Entwicklung von Boden, Natur und Landschaft § 5 Abs. 2 Nr. 10 BauGB

Führung von Versorgungsleitungen § 5 Abs. 2 Nr. 4 BauGB

–vorhandene 20 kV Freileitung –

–Wasserleitung–

Teiländerungsbereich

Maßnahmenabschnitte

Nachrichtliche Übernahme (§ 5 Abs. 4 BauGB)

Vorfluter 0320 des Sielverbandes Eddelak

Grenze der Anbauverbotszone – 15 m – § 29 StrWG